

Soprintendenza Regionale per i Beni e le Attività Culturali della Liguria  
Soprintendenza per i Beni Architettonici e per il Paesaggio della Liguria  
Soprintendenza per i Beni Archeologici della Liguria  
Dipartimento Pianificazione Territoriale ed Urbanistica – Regione Liguria

## **CARTA REGIONALE INFORMATIZZATA DEI VINCOLI DEI BENI AMBIENTALI**

### **CONVENZIONE PER LA REALIZZAZIONE E PER LA GESTIONE**

**Vista** l'Intesa fra il Ministero per i Beni e le Attività Culturali e la Regione Liguria per la collaborazione in materia paesistica, in particolare il punto d), sottoscritta in data 5.11.1999,

**Visto** il Decreto Legislativo 29 ottobre 1999 n. 490, "Testo Unico delle disposizioni legislative in materia di beni culturali ed ambientali" Titolo II,

**Visto** il Regio Decreto 3 giugno 1940 n.1357, che approva il regolamento della legge n. 1497 del 29 giugno 1939,

**Vista** la legge 8 giugno 1990 n. 142 concernente l'ordinamento delle autonomie locali e successive modificazioni e integrazioni,

**Vista** la Deliberazione del Consiglio Regionale 26 febbraio 1990 n. 6 di approvazione del Piano Territoriale di Coordinamento Paesistico,

**Viste** le leggi regionali che regolano le funzioni amministrative in materie di bellezze naturali 18 marzo 1980 n. 15, 21 agosto 1991 n. 20 e 9 settembre 1998 n. 29,

**Viste** le leggi regionali del 13 settembre 1994 n. 50 e n. 52, del 4 settembre 1997 n. 36 e del 6 aprile 1999 n. 11, che prevedono la partecipazione del Soprintendente per i Beni Architettonici e per il Paesaggio o suo delegato al Comitato Tecnico Urbanistico Regionale e ai Comitati Urbanistici Provinciali,

**Vista** la legge 15 marzo 1997 n. 59, che stabilisce il principio fondamentale di sussidiarietà fra le Pubbliche Amministrazioni,

**Visto** il Decreto Legislativo del 31 marzo 1998 n. 112 "Conferimento di funzioni e compiti amministrativi dello Stato alle regioni ed agli enti locali, in attuazione del capo I della L. 59/97,

**Visto** l'art. 32 del Decreto Legislativo 28 marzo 2000 n. 76 circa la cooperazione tra Stato e Regioni,

**Visto** il D.P.R. del 29 dicembre 2000 n. 441 "Regolamento recante norme di organizzazione del Ministero per i beni e le attività culturali,"

**Visto** quanto disposto dal Provvedimento del 19 aprile 2001 della Conferenza Stato- Regioni: "Accordo tra Ministero per i Beni e le Attività Culturali, le Regioni e le Province autonome di Trento e Bolzano sull'esercizio dei poteri in materia di paesaggio", e in particolare l'art.8 che

richiama la possibilità di collaborazione tra la Soprintendenza Regionale, le Soprintendenze di Settore e la Regione in materia di pianificazione paesistica,

**Richiamata** la Legge Urbanistica Regionale 4 settembre 1997 n. 36, la quale all'art. 2 afferma in termini espliciti l'importanza della conservazione e della valorizzazione del paesaggio nell'ambito della pianificazione territoriale, stabilendo che: "*La pianificazione territoriale persegue finalità di qualificazione ambientale e funzionale del territorio ligure con prioritario riguardo alla esigenza di definizione di un complessivo progetto di ricomposizione e di riassetto ambientale comprensivo del recupero e della conservazione dei peculiari elementi qualitativi e della identità storico-culturale del paesaggio*",

**Considerato** che a questi fini la medesima legge prevede che nel contesto del nuovo Piano Territoriale Regionale vengano aggiornate le indagini e le analisi poste a base del vigente Piano Territoriale di Coordinamento Paesistico per poter perfezionare la definizione della disciplina paesistica a livello regionale e formulare adeguati indirizzi per l'aggiornamento del Piano Paesistico a cura delle Province, attraverso i loro Piani Territoriali e per il completamento del medesimo a cura dei Comuni attraverso i Piani Urbanistici Comunali (PUC),

**Considerato** l'art. 65 della medesima Legge Urbanistica che definisce il sistema informativo regionale della pianificazione territoriale e che in particolare ha il compito di provvedere all'individuazione alla raccolta e all'aggiornamento sistematico dei dati e delle informazioni, nonché il raccordo e l'eventuale acquisizione dei dati prodotti da altri Enti,

**Considerate** le funzioni di coordinamento delle attività degli altri istituti periferici liguri del Ministero per i Beni e le Attività Culturali e di cura dei rapporti fra il Ministero stesso con la Regione, gli Enti locali e le altre istituzioni presenti, attribuite alla Soprintendenza Regionale per i beni e le attività culturali in forza dell'art. 13 del già richiamato D.P.R. 441 del 29 dicembre 2000 ed in particolare dal punto e) del 2° c: "*(il Soprintendente Regionale) predisporre, d'intesa con le Regioni, programmi e piani finalizzati all'attuazione degli interventi di riqualificazione, recupero e valorizzazione delle aree sottoposte alle disposizioni di tutela paesaggistico-ambientale*",

**Considerato** che la Soprintendenza per i Beni Ambientali ed Architettonici della Liguria e la Soprintendenza per i Beni Archeologici della Liguria hanno competenza territoriale coincidente con quella della Regione Liguria,

**Considerato** che la Soprintendenza Archeologica della Liguria esercita la competenza di cui alla lettera m dell'art. 146 del Decreto Legislativo 29 ottobre 1999, Titolo II,

**Considerato** l'art. 147 del Decreto Legislativo 29 ottobre 1999 n. 490, Titolo II, che predisporre per il censimento, la catalogazione e l'individuazione anche su cartografia informatizzata l'intesa tra Ministero e Regioni sulla scelta delle tecniche di rappresentazione e dei sistemi informatici,

**Considerato** l'art. 82 del D.P.R. 616/77 ora D.Lvo 490/99, Titolo II, che delega la gestione della tutela paesistica alle Regioni,

**Considerato** che la conoscenza dei vincoli relativi ai beni culturali e ambientali risulta di primaria importanza per la pianificazione territoriale e paesistica,

**Considerata** la necessità di rendere tali dati disponibili in forma anche digitale e georeferenziata, in modo da poter essere utilizzato facilmente dai soggetti istituzionali interessati (Regione, Soprintendenze, Province, Comuni, ecc.),

**Considerato** che l'art. 159 del Decreto Legislativo 29 ottobre 1999 n. 490, Titolo II, prevede che le Regioni e il Ministero per i Beni e le Attività Culturali esercitino le funzioni di vigilanza sui beni ambientali tutelati dal suddetto Testo Unico,

**Considerata** inoltre l'opportunità di rendere tali dati accessibili anche ad un più vasto pubblico di utenti, sia in ottemperanza a quanto disposto dalla legge del 21 dicembre 1990 n. 241, sia nell'intento di promuovere la conoscenza e la valorizzazione del patrimonio ambientale e culturale,

**Valutato** che in base alle competenze istituzionali, alle esperienze ed ai ruoli specifici della Soprintendenza Regionale per i Beni e le Attività Culturali, della Soprintendenza Archeologica, della Soprintendenza per i Beni Architettonici e per il Paesaggio e della Regione Liguria la realizzazione e la conseguente disponibilità della CARTA REGIONALE INFORMATIZZATA DEI VINCOLI DEI BENI AMBIENTALI della Liguria assume rilievo primario sia per la tutela e per la valorizzazione del patrimonio sia per le azioni di pianificazione territoriale,

**Considerata** infine l'esperienza acquisita dalla Regione e dalla Soprintendenza ai Beni Architettonici e per il Paesaggio, sulla base della positiva collaborazione nella individuazione e cartografazione dei vincoli ambientali e monumentali ricadenti nel territorio del Comune di Genova,

## SI CONVIENE QUANTO SEGUE

### **Art. 1**

La Soprintendenza Regionale per i Beni e le Attività Culturali della Liguria, la Soprintendenza per i Beni Archeologici della Liguria, la Soprintendenza per i Beni Architettonici e per il Paesaggio della Liguria e la Regione Liguria collaborano alla realizzazione e gestione della CARTA REGIONALE INFORMATIZZATA DEI VINCOLI DEI BENI AMBIENTALI ex D.Lgs. 490/99, TitoloII, nella piena osservanza di quanto disposto dal citato Provvedimento della Conferenza Stato - Regioni del 19 aprile 2001.

Saranno comunque recepite le direttive e gli indirizzi formulati dall'Osservatorio nazionale per la qualità del paesaggio, istituito con decreto del Ministero per i Beni e le Attività Culturali, nonché dall'Osservatorio che sarà costituito dalla Regione con le medesime finalità, secondo quanto disposto dall'art. 1 comma 4 del suddetto Provvedimento.

### **Art. 2**

La Soprintendenza per i Beni Archeologici della Liguria, la Soprintendenza per i Beni Architettonici e per il Paesaggio della Liguria, informatone la Soprintendenza per i Beni e le Attività Culturali della Liguria, rendono disponibili i dati documentari ed amministrativi in proprio possesso nello stato in cui li detengono e ne convalidano la loro corretta trasposizione.

### **Art. 3**

La Regione Liguria, avvalendosi della propria cartografia e dei documenti pianificatori mette a disposizione le proprie competenze informatiche per la georeferenziazione e la strutturazione dei dati disponibili anche in vista dell'aggiornamento del PTCP nell'ambito della formazione del PTR di cui alla citata L.R. 36/97.

### **Art. 4**

La Soprintendenza Regionale per i Beni e le Attività Culturali della Liguria, la Soprintendenza Archeologica per la Liguria e la Soprintendenza per i Beni Architettonici e per il Paesaggio della Liguria e la Regione Liguria concordano un programma di lavoro, che comprende in particolare:

◆ la georeferenziazione dei vincoli da riportarsi sulla CTR in scala 1:5000 e la definizione dell'architettura del database collegato, contenente tutti i campi necessari alla completa individuazione e descrizione del vincolo quali i provvedimenti pubblicati sulla Gazzetta Ufficiale, i provvedimenti di vincolo regolarmente notificati e trascritti, di cui agli artt. 140 e 143 del Decreto Legislativo 29 ottobre 1999 n. 490, Titolo II, nonché tutti i materiali, quali fotografie, stralci catastali, relazioni e testi dei dispositivi amministrativi di vincolo;

◆ la chiara specificazione dei criteri assunti per la perimetrazione e l'interpretazione dei vincoli dei beni tutelati per legge di cui all'art. 146 del Decreto Legislativo 29 ottobre 1999 n. 490, Titolo II, (ex L. 431/85), ai fini della loro individuazione e georeferenziazione;

◆ il completo caricamento dei dati succitati;

◆ *le modalità e i ruoli dei diversi Enti nella gestione e nell'implementazione dei dati, dopo la loro acquisizione, da formalizzarsi con atto aggiuntivo alla presente convenzione.*

Resta inteso che la realizzazione di tale programma terrà conto dell'esperienza maturata durante lo svolgimento delle fasi iniziali. Eventuali modifiche verranno apportate di comune accordo.

#### **Art. 5**

Per la realizzazione della CARTA REGIONALE INFORMATIZZATA DEI VINCOLI DEI BENI AMBIENTALI ex D.Lgs. 490/99, Titolo II le parti potranno avvalersi della consulenza e della collaborazione di esperti e di collaboratori esterni.

#### **Art. 6**

La Regione Liguria si impegna a fornire al Ministero per i Beni e le Attività Culturali, tramite la Soprintendenza Regionale per i Beni e le Attività Culturali, la georeferenziazione dei dati nei formati digitali da concordare secondo standard compatibili e fornirà altresì una base cartografica digitale raster sulla CTR in scala 1:10.000 e 25.000. Verranno inoltre verificate ulteriori possibilità di scambio che si rendessero possibili nel tempo.

#### **Art. 7**

I responsabili del progetto sono: per la Soprintendenza Regionale per i Beni e le Attività Culturali della Liguria l'arch. Manuela Salvitti, per la Soprintendenza per i Beni Architettonici e per il Paesaggio l'arch. Roberto Leone, per la Soprintendenza ai Beni Archeologici il dott. Marco Celi e la dott.ssa Aurora Cagnana e per la Regione Liguria l'arch. Gianni Gaggero.

#### **Art. 8**

La Regione Liguria si impegna a programmare annualmente i fondi necessari alla realizzazione e alla gestione della CARTA REGIONALE INFORMATIZZATA DEI VINCOLI DEI BENI AMBIENTALI ex D.Lgs. 490/99, Titolo II nell'ambito delle proprie disponibilità finanziarie.

#### **Art. 9**

Nella situazione a regime, Soprintendenza Archeologica per la Liguria e la Soprintendenza per i Beni Architettonici e per il Paesaggio della Liguria, informate la Soprintendenza Regionale per i Beni e le Attività Culturali della Liguria, si impegnano a fornire annualmente, salvo diverse precisazioni stabilite nel programma di lavoro di cui al precedente art. 4, i dati relativi agli aggiornamenti dei propri archivi.

#### Art. 11

La Soprintendenza Regionale per i Beni e le Attività Culturali della Liguria, la Soprintendenza Archeologica per la Liguria, la Soprintendenza per i Beni Architettonici e per il Paesaggio della Liguria e la Regione Liguria concordano gli standard relativi ai programmi ed alle procedure informatiche da utilizzare per la realizzazione, l'aggiornamento e la gestione della CARTA REGIONALE INFORMATIZZATA DEI VINCOLI DEI BENI AMBIENTALI ex D.Lgs. 490/99, Titolo II.

#### Art. 12

La Soprintendenza Regionale per i Beni e le Attività Culturali della Liguria, la Soprintendenza Archeologica per la Liguria, la Soprintendenza per i Beni Architettonici e per il Paesaggio della Liguria e la Regione Liguria concorderanno, con apposito atto successivo alla presente convenzione, le modalità di accesso e diffusione dei dati della CARTA REGIONALE INFORMATIZZATA DEI VINCOLI DEI BENI AMBIENTALI ex D.Lgs. 490/99, Titolo II su supporto digitale e/o su supporto cartaceo, nel rispetto delle norme di cui alle leggi 241/90 "Nuove norme in materia di procedimento amministrativo e di diritto all'accesso ai documenti amministrativi" e alla L. 675/96 "Tutela delle persone e di altri soggetti rispetto al trattamento dei dati personali".

#### Art. 13

La CARTA REGIONALE INFORMATIZZATA DEI VINCOLI DEI BENI AMBIENTALI ex D.Lgs. 490/99, Titolo II sarà realizzata entro dodici mesi dalla sottoscrizione della presente.

#### Art. 14


La CARTA REGIONALE DEI VINCOLI DEI BENI AMBIENTALI costituirà lo strumento propedeutico al progetto di aggiornamento e revisione dei vincoli.

#### LETTO, SOTTOSCRITTO E APPROVATO

##### REGIONE LIGURIA

Il Direttore Generale Dipartimento Pianificazione Territoriale, Paesistica ed Ambientale

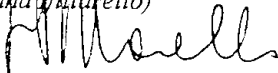
(arch. Franco Lorenzani)



##### MINISTERO PER I BENI E LE ATTIVITA' CULTURALI

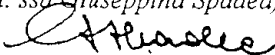
Il Soprintendente Regionale per i Beni e le Attività Culturali

(arch. Liliana Putarello)



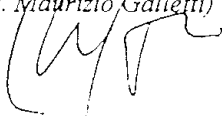
Il Soprintendente per i Beni Archeologici della Liguria

(dott. ssa Giuseppina Spadea)



Il Soprintendente per i Beni Architettonici e per il Paesaggio della Liguria

(arch. Maurizio Galletti)



Prot. 3143

15 LUG. 2003

